










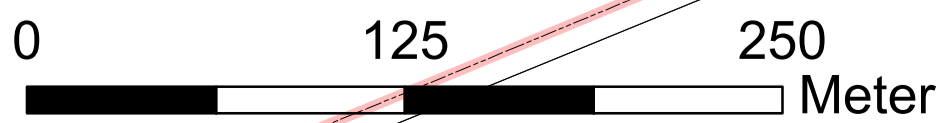

NIEDERÖSTERREICH

KG STEINBRUNN

KG ZILLINGTAL

**Legende**

-  Brunnenstandort
-  Schutzzone I
-  Schongebietsgrenze
-  das Schongebiet begrenzende Grundstücke
-  Schongebietsfläche
-  Gemeindegrenze
-  Landesgrenze



Datenquellen (DKM):  
BEV (Bundesamt für Eich und Vermessungswesen),  
zur Verfügung gestellt vom Amt der Burgenländischen Landesregierung,  
GIS-Koordinationsstelle,  
DKM Stand 31.03.2007

**GIS**  
*Burgenland*

