

**AMT DER BURGENLÄNDISCHEN LANDESREGIERUNG**  
**als Agrarbehörde I. Instanz**  
**Abt. 4b – Hauptreferat Agrartechnik**

Deutsch Ehrendorf –Z.  
 GZ. 4b-A-1346/56-2012

Anlage 1

**P L A N**

über die

**ÄNDERUNG DER POLITISCHEN GEMEINDEGRENZE**

zwischen den Katastralgemeinden

KG. 31004 Deutsch Ehrendorf (Bezirk Güssing)  
 und KG. 31026 Kulm (Bezirk Güssing)

im Zuge der Zusammenlegung landwirtschaftlicher Grundstücke

Bundesland: Burgenland  
 Bezirk: Güssing

**FLÄCHENAUSWEIS**  
**Abtretung von**



*[Handwritten signature]*

*[Handwritten signature]*



Kulm an Deutsch Ehrendorf			Deutsch Ehrendorf an Kulm		
GrdstkNr		Fläche in m2	GrdstkNr		Fläche in m2
alt Kulm	neu Deutsch Ehrendorf		alt Deutsch Ehrendorf	neu Kulm	
1926/1	1710	32	125/1	2304	4
1926/2	1709	78	128/1	2306	1
1941/1	1711	386	128/2	2305	6
1942/1	1712	15	129/1	2307	22
1942/2	1713	97	132/1	2308	57
			133/1	2309	34
			136/1	2310	1
			137/1	2311	4
			140/1	2312	4
			150/1	2313	39
			151/1	2314	77
			156/1	2315	26
			157/1	2316	13
			164/1	2317	7
			165/1	2318	1
			173/1	2319	65

			1668/1	2297	38
			1669/1	2298	13
			1670/1	2299	19
			1671/1	2300	35
			1672/1	2301	45
			1673/1	2302	79
			1674/1	2303	18
<b>Summe</b>		<b>608</b>			<b>608</b>

Eisenstadt, am 02. APR. 2012

Für das Amt der Landesregierung:



*[Handwritten signature]*

Zu Zahl : 4b-A-1346/56-2012  
Deutsch Ehrendorf – Z.

## ERLÄUTERUNGSBERICHT

zur Grenzänderung zwischen den Katastralgemeinden Deutsch Ehrendorf (KG. 31004) und Kulm (KG. 31026) beide Bezirk Güssing.

Zur Erzielung einer zweckmäßigen Flureinteilung, zur geradlinigen Abgrenzung der Grundabfindungen und gemeinsamen Anlagen war die Grenzänderung an der Gemeindegrenze zwischen der KG. Deutsch Ehrendorf und der KG. Kulm notwendig.

Es ist wünschenswert, wenn die Gemeindegrenzen mit den neuen gemeinsamen Anlagen und anderen Besitzgrenzen zusammenfallen. Die Bgld. Agrarbehörde hat daher den vorliegenden Grenzänderungsentwurf ausgearbeitet.

Von der Veränderung werden bewohnte Häuser nicht betroffen.

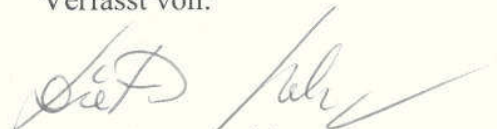
Allfällige auf den Grundstücken ruhende Belastungen werden nach § 28 FLG. 1970 im Zuge des Agrarverfahrens auf die entsprechenden Abfindungen übertragen, soweit sie nicht infolge der Zusammenlegung entbehrlich werden.

Die Durchführung der Grenzänderung im Kataster und Grundbuch erfolgt im Vorfeld der agrarischen Operation vom Vermessungsamt und Bezirksgericht. Den Gemeinden entstehen dadurch keine Verwaltungskosten.

Die Grenzänderung erfolgt flächengleich. Die von der Grenzänderung betroffene Fläche beträgt jeweils 608 m<sup>2</sup>.

Oberwart, am

Verfasst von:



Ing. Dietmar Rehberger

Der Operationsleiter:



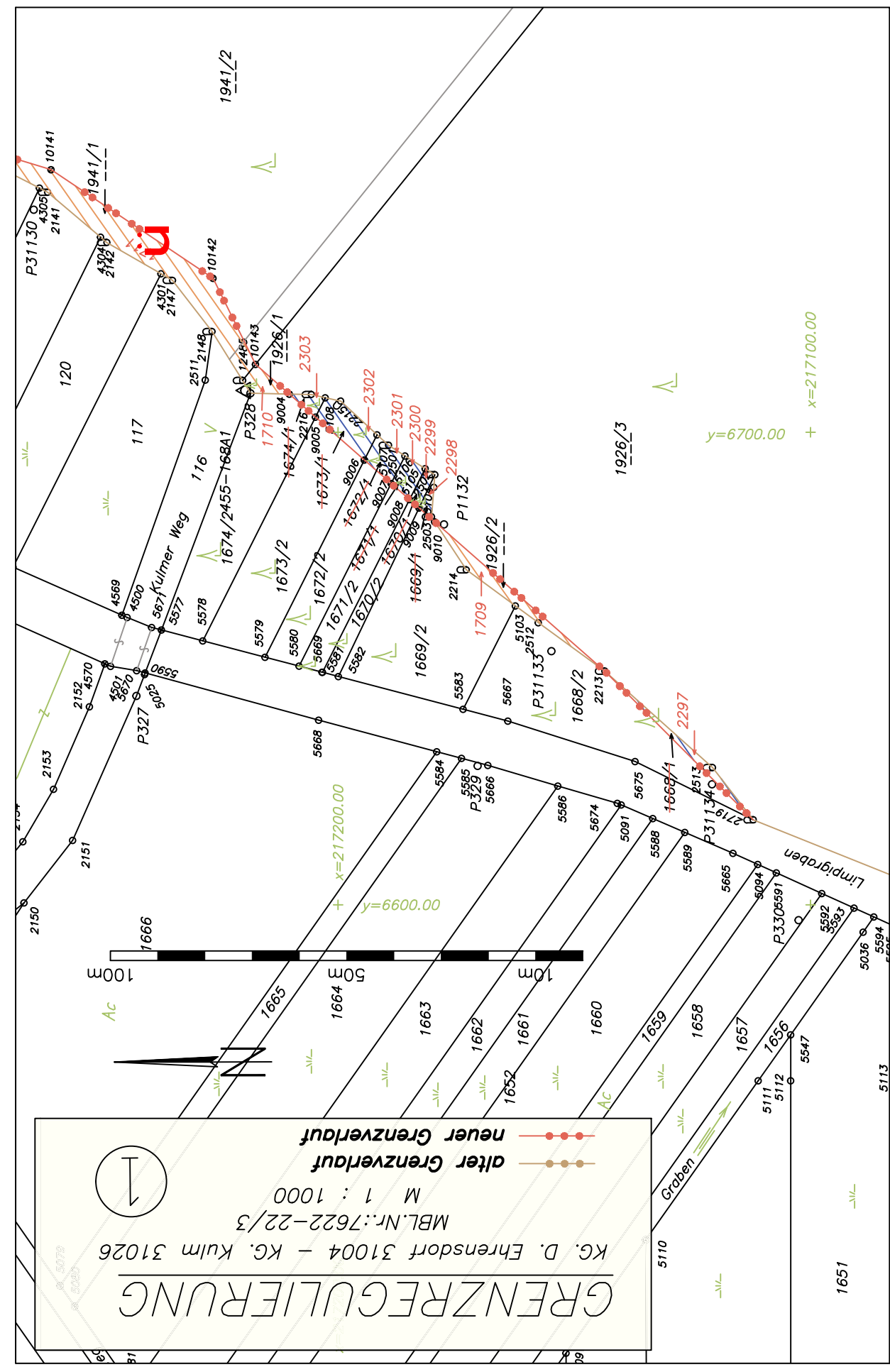
Dipl. Ing. Dieter Wirth

**GRENZREGULIERUNG**

KG. D. Ehrendorf 31004 – KG. Kilm 31026  
 MBL.Nr.: 7622-22/3  
 M 1 : 1000

- neuer Grenzverlauf
- alter Grenzverlauf

↑

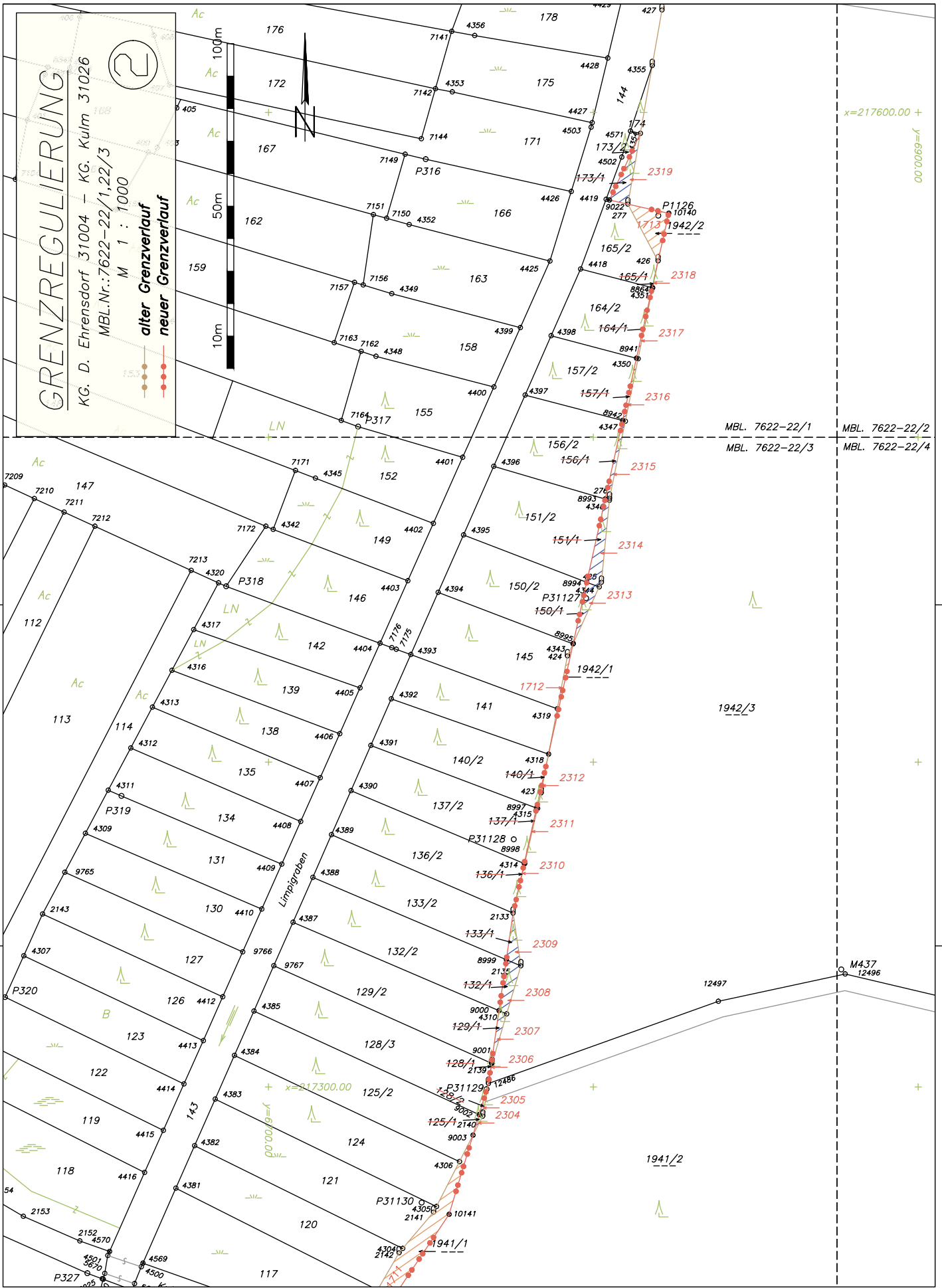


# GRENZREGULIERUNG

KG. D. Ehrendorf 31004 – KG. Kúlm 31026  
MBL.Nr.: 7622-22/1, 22/3  
M 1 : 1000

2

alter Grenzverlauf  
neuer Grenzverlauf





Dieses Dokument wurde amtssigniert.

Informationen zur Prüfung der elektronischen Signatur finden Sie unter <http://www.signaturpruefung.gv.at>

Die Echtheit eines Ausdruckes kann durch Vorlage beim Absender verifiziert werden. Details siehe: <http://e-government.bgl.d.gv.at/amtssignatur>